




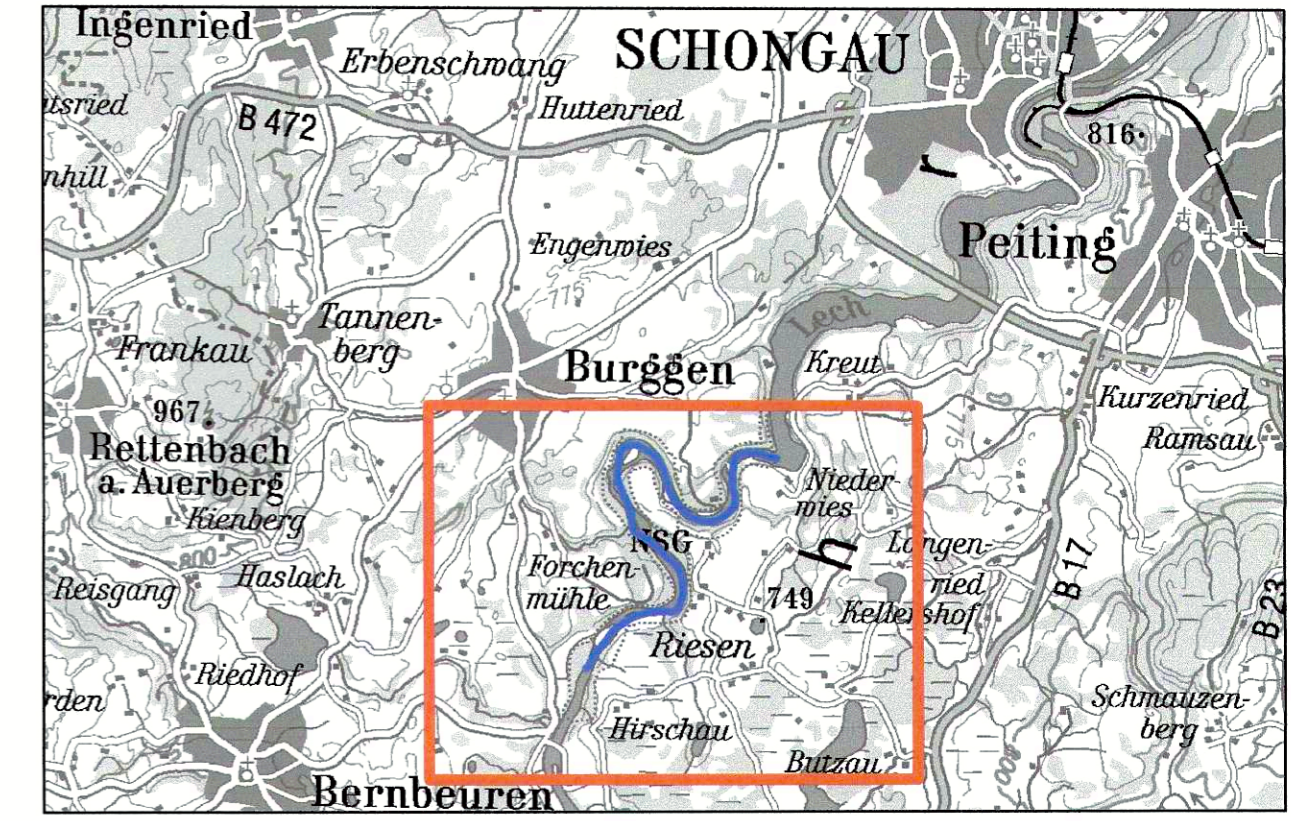



Legende

-  Maßnahmenpläne 1-3
-  FFH-Gebiet
-  SPA-Gebiet
-  Gemeinden
-  Naturschutzgebiet



Vorhaben:	Umsetzungskonzept 1_F125 "Lech von Fkm 139 bis Fkm 133 (Litzauer Schleife)"	Anlage:	4
Vorhabensträger:	Freistaat Bayern - vertreten durch das WWA Weilheim	Plan-Nr.:	1
Landkreis:	Weilheim-Schongau		
Gemeinden:	Peiting, Steingaden		
G1k 190 154 0001			
Vorhabenskennzeichen (BayIFS)			
Maßstab:	Übersichtslageplan	Ausgabe v.	
1:15.000		Ersatz für	
		Ursprung	
Wasserwirtschaftsamt Weilheim		Datum, Name	
Entwurfverfasser		entw.	12/2017 Full <i>Full</i>
21.12.2017	Roland Kriegs	gez.	12/2017 Full <i>Full</i>
Datum	Leitender Baudirektor	gepr.	12/2017 Müller <i>Müller</i>