




# Gewässerrandstreifen

gemäß BayNatSchG  
Art. 16 Abs. 1 Satz 1 Nr. 3

## Landkreis Landsberg

### Vorläufiger Entwurf für die Gemeinde Schwifting Stand: 03.05.2022


#### Legende

-  Gewässerrandstreifen
-  Unterirdischer Verlauf
-  Gemeindegrenze

Wasserwirtschaftsamt  
Weilheim



Maßstab: 1:15.000



Geobasisdaten: © Bayerische Vermessungsverwaltung