

# Gewässerrandstreifen




gemäß BayNatSchG  
Art. 16 Abs. 1 Satz 1 Nr. 3

## Landkreis Landsberg

**Vorläufiger Entwurf für  
die Gemeinde Rott  
Stand: 03.05.2022**



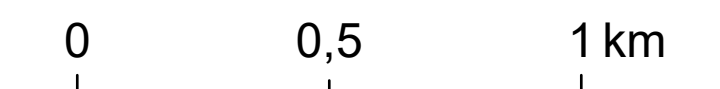
### Legende

-  Gewässerrandstreifen
-  Unterirdischer Verlauf
-  Gemeindegrenze

Wasserwirtschaftsamt  
Weilheim



Maßstab: 1:15.000



Geobasisdaten: © Bayerische Vermessungsverwaltung