












ENTWURF

- Schutzgebiete**
-  SPA-Gebiete
 -  FFH-Gebiete
 -  Fischschonbezirk
 -  Landschaftsschutzgebiet
 -  Naturschutzgebiet
 -  Trinkwasser- und Heilquellenschutzgebiete
 -  Naturdenkmal
- Sonstiges**
-  Pegel
 -  FWK 1_F392
- Verwaltungsgrenzen**
-  Gemeindegrenzen
 -  Landkreisgrenzen

Vorhaben: Gewässerentwicklungskonzept Untere Loisach Fkm 0,00- 46,00		 N  9
Vorhabensträger: Freistaat Bayern - vertreten durch das WWA Weilheim		
Landkreis: Bad Tölz - Wolfratshausen		Plan-Nr.: 9
Gemeinden: Bad Heilbrunn, Benediktbeuern, Bichl, Egling, Eurasburg, Geretsried, Kochel a. See, Königsdorf, Penzberg, Sindelsdorf, Wolfratshausen		Ausgabe v. _____
Vorhabenskennzeichen (Bay/FS)		Ersatz für _____
Maßstab: 1:50.000		Ursprung _____
Schutzgebiete Mündung Isar bis Kochelsee		Datum, Name
Wasserwirtschaftsamt Weilheim		entw. 10/2022 Brunner, Kurtzius
Entwurfverfasser 12.10.2022		gez. 10/2022 Brunner, Kurtzius
Datum		gepr. 10/2022 Brunner, Kurtzius
Korbinian Zanker Leitender Baudirektor		